



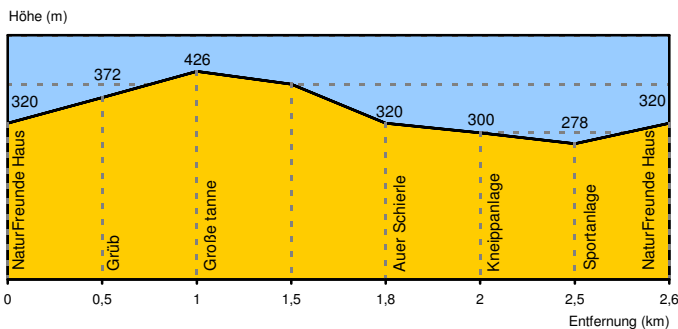
Kneipen Tour

Weglänge / Gehzeit: 2,6 km / ca. 2 Stunden, Kinderwagen geeignet

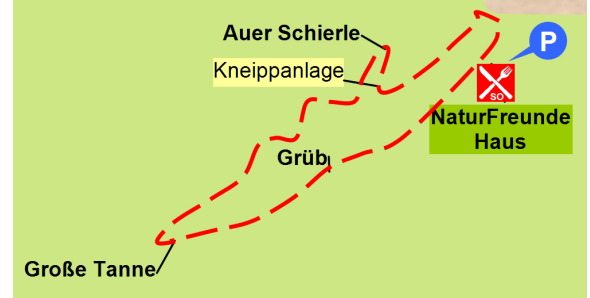
Rast/Einkehr:

An der Großen Tanne Sitzgelegenheit mit Brunnen und an der Kneippanlage.

Höhenverlauf:



Streckenverlauf:



Geschichtliches:

Kneippanlage

Nachdem im Jahr 1953 wieder mit dem Fremdenverkehr in Weisenbach begonnen wurde, konnte im romantisch gelegenen Führholztal im Jahre 1967 eine Kneippanlage gebaut werden. Diese wird mit viel Liebe und Fleiß gepflegt.

Streckenverlauf:

NaturFreunde Haus – Grüb (0,5 km) – Große Tanne (1,0 km) – Auer Schierle (1,8 km) - Kneippanlage (2,0 km) – NaturFreunde Haus (2,6 km)

Wegbeschreibung:

Hinter dem NaturFreunde Haus geht es rechts bergauf, nach ca. 500 m erreichen Sie den Kreuzungspunkt Grüb. Sie wandern weiter bergauf zur Große Tanne. Dies ist auch der Höchste Punkt der Tour mit 426 m ü.NN.


Es geht weiter rechts bergab durch den Wald. Nach 800 m erreichen Sie das Auer Schierle (steht für Scheune). Von hier aus können Sie zu dem 1 km entfernten Wingertbuckel hinauf wandern (siehe Tour „Über den Wingertbuckel“).

Nachdem Sie den Ausblick über Weisenbach genossen haben gehen Sie rechts den Wiesen und Waldweg 200 m weiter und kommen so zur Kneippanlage.

Nach einer ausgiebigen Kneippanwendung, spazieren Sie weiter den Bach abwärts entlang durch das Heuhüttenal, um nach 600 m wieder das NaturFreunde Haus zu erreichen.



Rastplatz an der Große Tanne



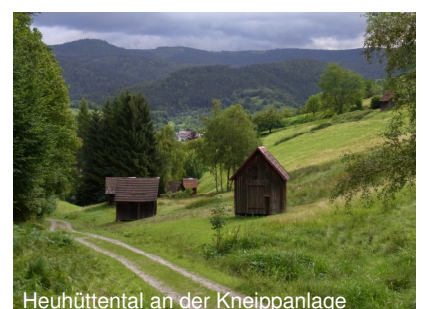
Blick vom Auer Schierle



Auer Schierle



Kneippanlage



Heuhüttenal an der Kneippanlage